





Aquifers - Bedrock

NRW Aquifer typology bedrock

-  Secondary B
-  Secondary A
-  Secondary (undifferentiated)
-  Principal

324657E 175755N m
Graddfa / Scale: 1:149,104
Dyddiad / Date: 29/11/2024

Mae'r hawlfraint yn eiddo i gyflenwyr y data ac ni ddylid atgynhyrchu'r map heb eu caniatâd. Mae rhywfaint o wybodaeth ar Borth CNC yn giplun o'r wybodaeth sy'n cael ei chadw neu'n cael ei diweddarau'n barhaus gan y sefydliad gwreiddiol. Cyfeiriwch at y metaddata am fanylion gan y gallai'r wybodaeth fod yn ddangosol neu'n gynrychioladol yn hytrach nag yn derfynol ar hyn o bryd.

Copyright resides with the data suppliers and the map must not be reproduced without their permission. Some information in NRW Portal is a snapshot of the information that is being maintained or continually updated by the originating organisation. Please refer to the metaddata for details as information may be illustrative or representative rather than definitive at this stage.